



Стамбул 5 дней

22 апреля 2026 г. - 26 апреля 2026 г.

Автор: Юрий Рогожкин

© Tripomatic, map data ©OpenStreetMap

5 дней • 23 км / 15 миль пешком • 58 км / 36 миль на автомобиле

среда | 22 апреля 2026 г.



Аэропорт Стамбула Ататюрк

16:10 - 16:40



2 ч 50 мин (58 км / 36 миль) на автомобиле



Deluxe Golden Horn Sultanahmet Hotel

17:30 - 18:00



3 мин (230 м / 250 ярдов) пешком



Султанахмет

Остановка скоростного трамвая T1

18:05



15 мин на общественном транспорте



Kabataş

Остановка скоростного трамвая T1

18:20



3 мин (210 м / 230 ярдов) пешком



Фуникулер Kabataş

Kabataş

18:20



на общественном транспорте



Фуникулер

Площадь Taksim

18:30



2 мин (160 м / 170 ярдов) пешком



Kizilkayalar

Попробовать "мокрые бургеры"

18:35 - 18:45



6 мин (450 м / 490 ярдов) пешком



Улица Истикляль

Главная пешеходная улица города.
Жизнь и торговля до ночи.

18:50



3 мин (170 м / 190 ярдов) пешком



Цветочный пассаж

Много кафешек с турецкой кухней.

19:30 - 20:30



13 мин (1,1 км / 1 200 ярдов) пешком



Галатская башня

Панорамный вид на вечерний город.
Можно чайку попить наверху в кафе.

21:00 - 21:30



3 мин (240 м / 260 ярдов) пешком



Лестница Камондо

Просто гулять.
Вниз и в сторону отеля.

21:30 - 21:40



7 мин (570 м / 620 ярдов) пешком



Галатский мост

Двухуровневый. Вверху движение.
Внизу кафе, лавки. Бухта Золотой Рог.

21:50 - 22:30



7 мин (520 м / 570 ярдов) пешком



Эминёню

Остановка скоростного трамвая T1

22:40



на общественном транспорте



Султанахмет

Остановка скоростного трамвая T1

22:50



3 мин (230 м / 250 ярдов) пешком



Deluxe Golden Horn Sultanahmet Hotel

ВСЮ НОЧЬ

23:00 - 8:00

четверг | 23 апреля 2026 г.



Deluxe Golden Horn Sultanahmet Hotel
ВСЮ НОЧЬ

5 мин (350 м / 380 ярдов) пешком



Обелиск Константина

8:05

2 мин (120 м / 130 ярдов) пешком



Египетский обелиск

8:10

1 мин (90 м / 100 ярдов) пешком



Площадь Султанахмет

Гулять среди тюльпанов

8:15 - 8:55

6 мин (430 м / 470 ярдов) пешком



Голубая мечеть

9:00 - 9:50

6 мин (460 м / 500 ярдов) пешком



Arasta Bazaar

Рынок ковров, сувениров, поделок из меди, серебра, золота, камней. Не обязательно. Можно сэкономить время.

10:00 - 10:50

7 мин (520 м / 570 ярдов) пешком



Собор Святой Софии

11:00 - 11:50

3 мин (230 м / 250 ярдов) пешком



Цистерна Базилика

12:00 - 12:30

9 мин (720 м / 790 ярдов) пешком



Парк Гюльхане

Гулять среди тюльпанов

12:45 - 13:45



8 мин (650 м / 710 ярдов) пешком

Носараға Pidecisi

Попробовать Pide

13:55 - 14:15

4 мин (320 м / 350 ярдов) пешком



Ali Muhiddin Hacı Bekir 1777

Купить восточных сладостей

14:20 - 14:45

4 мин (260 м / 290 ярдов) пешком



Pandeli

Обед в историческом ресторане, который посещали сам Ататюрк, королева Елизавета II, король и королева Испании.

14:50 - 16:30

2 мин (160 м / 170 ярдов) пешком



Египетский базар

Исторический базар специй

16:30 - 17:00

10 мин (850 м / 930 ярдов) пешком



Гранд-Базар

17:10 - 19:00

4 мин (270 м / 300 ярдов) пешком



Мечеть Нуруосмание

19:05 - 19:20

8 мин (680 м / 740 ярдов) пешком



360 Panorama Cihannuma Restaurant

Ужин с панорамой вечернего города

Бронирование #71379094

Столик на четверых с 20:00

20:00 - 22:00

7 мин (550 м / 600 ярдов) пешком



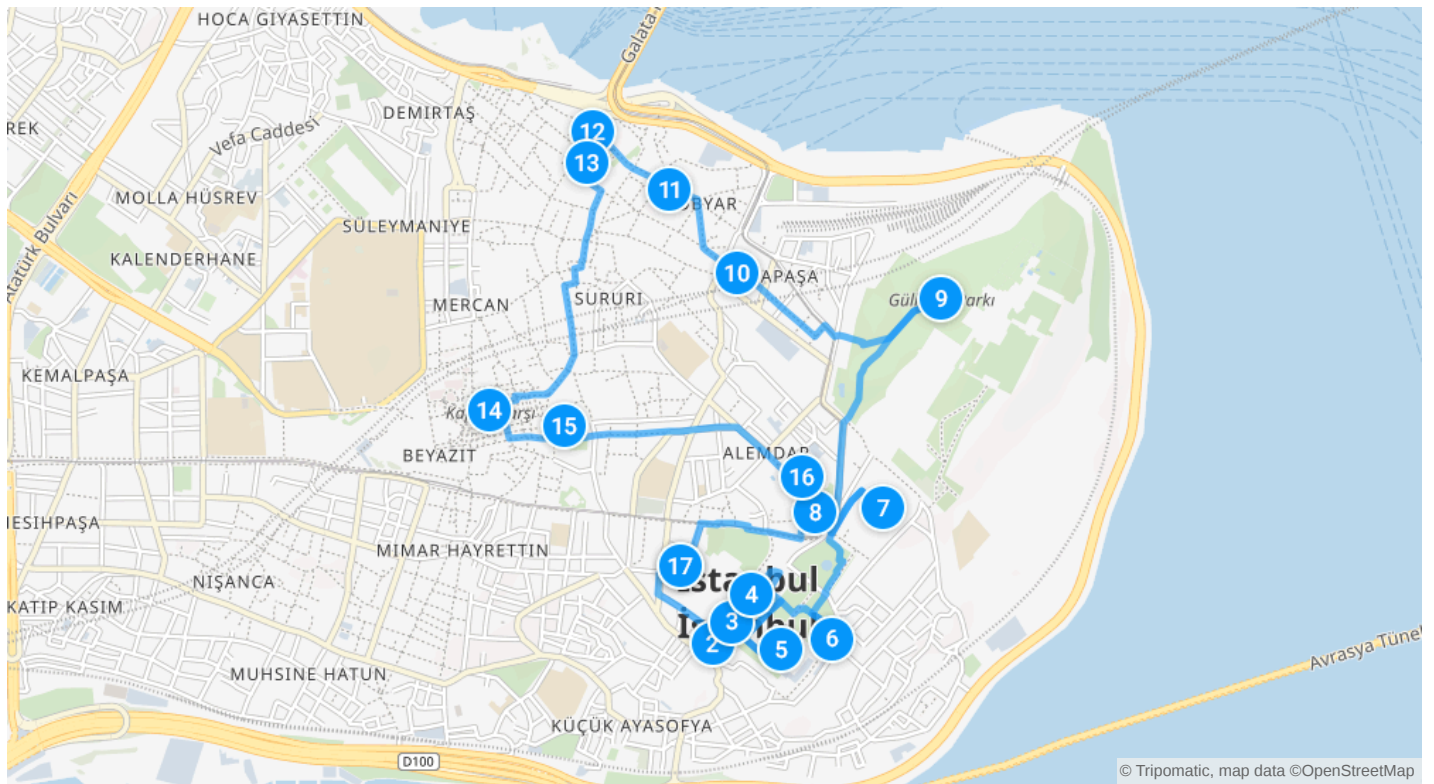
Deluxe Golden Horn Sultanahmet Hotel

ВСЮ НОЧЬ

22:10 - 8:00

Расчетное время (~13 ч 30 мин)

Места (12 ч 10 мин) • Пешком (6,7 км / 4,1 миль, 1 ч 20 мин)



пятница | 24 апреля 2026 г.



Deluxe Golden Horn Sultanahmet Hotel
Всю ночь

3 мин (230 м / 250 ярдов) пешком



Султанахмет

8:10



30 мин на общественном транспорте



Kabataş

8:40



8 мин (650 м / 710 ярдов) пешком



Saltanat Kapısı

10 мин (800 м / 880 ярдов) пешком



Дворец Долмабахче

Самый крутой и помпезный в Стамбуле. Must-to-see..

9:00 - 12:10



11 мин (890 м / 970 ярдов) пешком



Часовая башня

19 мин (1,6 км / 1 730 ярдов) пешком



Midyeci Ahmet

Пробуем мидии фаршированные рисом

12:30 - 12:40



10 мин (1,2 км / 1 250 ярдов) пешком



Парк Йылдыз

Гуляем среди тюльпанов.

12:50 - 14:40



18 мин (1,5 км / 1 630 ярдов) пешком



Бешикташ

*Садимся на паром.
Переплываем через Босфор.*

15:00



на лодке



Üsküdar

15:30



16 мин (1,3 км / 1 380 ярдов) пешком

Идем по набережной к причалу у Девичьей Башни.



Причал к Девичьей Башне

15:45 - 16:00



на лодке

каждые 15 минут до 18:30



Девичья башня

*Достопримечательность must-to-see.
Можно пообедать или выпить кофе.*

16:00 - 17:00



на лодке

каждые 15 минут до 18:30



Причал к Девичьей Башне

17:00



15 мин (1,4 км / 1 500 ярдов) пешком



Üsküdar Turyol İskelesi

*Возвращаемся на пристань.
Вернемся на европейскую сторону.*

17:30 - 18:00



на лодке



Turyol İskelesi

18:00



4 мин (280 м / 310 ярдов) пешком



Emin Usta «Supermario» balik ekmek

*Съесть balik ekmek.
Выпить şalgam suyu
Повезет - увидеть СуперМарио*

18:10 - 19:00



6 мин (460 м / 510 ярдов) пешком



Каракёй



15 мин на общественном транспорте



Султанахмет

19:20



3 мин (230 м / 250 ярдов) пешком



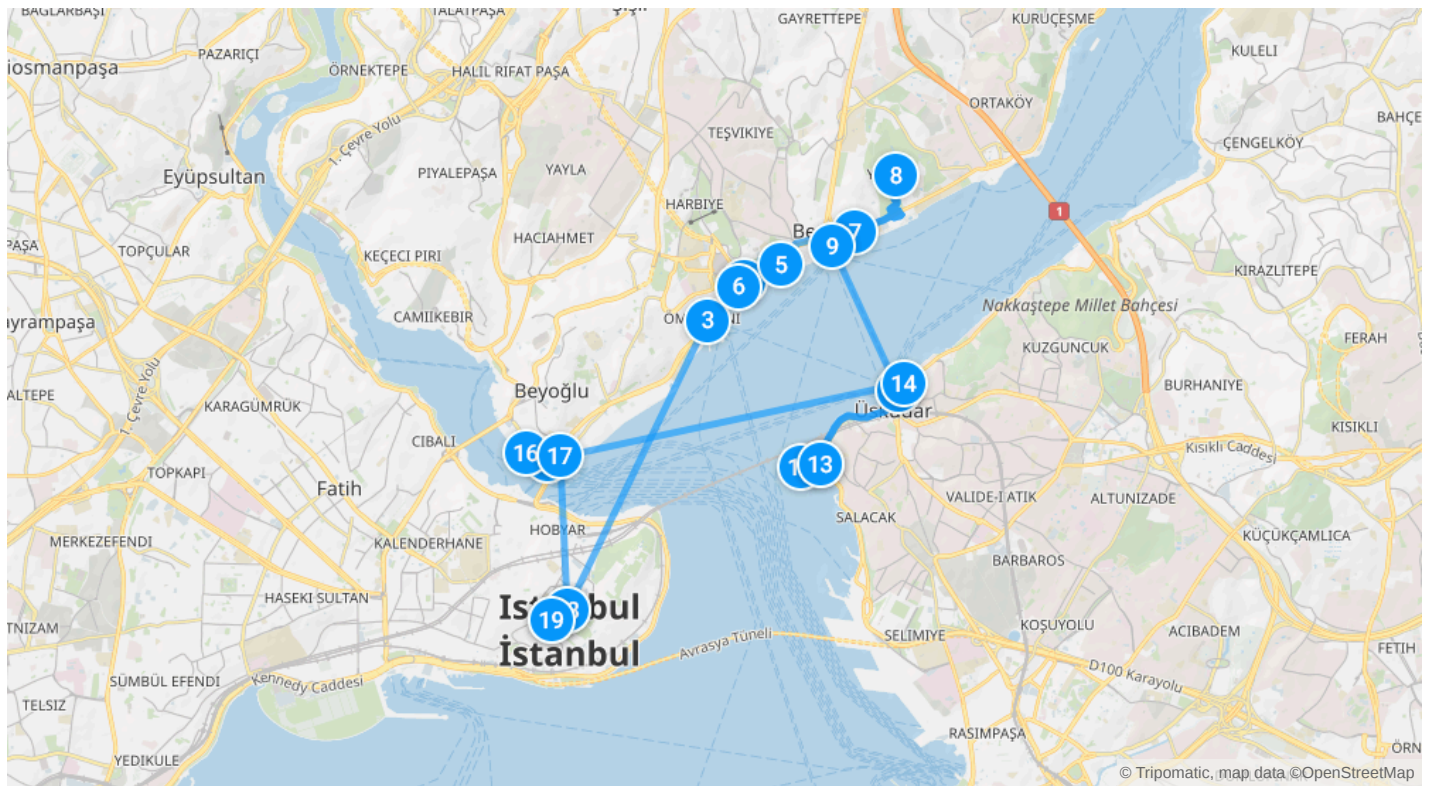
Deluxe Golden Horn Sultanahmet Hotel

ВСЮ НОЧЬ

19:30 - 8:00

Расчетное время (~13 ч)

Места (10 ч 20 мин) • Пешком (10 км / 6,5 миль, 2 ч) • Общественный Транспорт (45 мин)



© Tripomatic, map data © OpenStreetMap

суббота | 25 апреля 2026 г.



Deluxe Golden Horn Sultanahmet Hotel
ВСЮ НОЧЬ

3 мин (230 м / 250 ярдов) пешком



Султанахмет

на общественном транспорте



Эминёню

2 мин (120 м / 130 ярдов) пешком



Eminönü

9:00

9:35 - 9:55 на лодке

Отправление парома ŞEHİR HATLARI в направлении (HATTI) на KADIKÖY в 09:35, следующий в 09:55 билеты не нужны, ISTANBULCARD



Kadikoy Ferry

10:00

10:30 - 11:55 на лодке

Отправление парома ŞEHİR HATLARI в направлении (HATTI) на BÜYÜKADA в 10:30, следующий в 12:25 билеты не нужны, ISTANBULCARD



Büyükkada - Şehir Hatları

12:00 - 18:00



18:30 - 19:45 на лодке

Отправление парома ŞEHİR HATLARI в направлении (HATTI) на KADIKÖY в 18:30, следующий в 19:30 билеты не нужны, ISTANBULCARD



Kadikoy Ferry

20:00

20:20 - 20:55 на лодке

Отправление парома ŞEHİR HATLARI в направлении (HATTI) на EMINÖNÜ в 20:20, следующий в 20:40 билеты не нужны, ISTANBULCARD



Eminönü

21:00

2 мин (120 м / 130 ярдов) пешком



Эминёню

на общественном транспорте



Султанахмет

3 мин (230 м / 250 ярдов) пешком



Deluxe Golden Horn Sultanahmet Hotel
ВСЮ НОЧЬ

18:40 - 8:00

Расчетное время (~10 ч 40 мин)

Места (7 ч) • Пешком (700 м / 770 ярдов, 9 мин) • Лодка (3 ч 40 мин)

© Tripomatic, map data ©OpenStreetMap

воскресенье | 26 апреля 2026 г.



Deluxe Golden Horn Sultanahmet Hotel
ВСЮ НОЧЬ

3 мин (230 м / 250 ярдов) пешком



Султанахмет

9:20



9:30 - 9:50 на общественном транспорте



Aksaray

9:50



8 мин (670 м / 730 ярдов) пешком



Horhor

Антикварный рынок

10:00 - 11:00



8 мин (670 м / 730 ярдов) пешком



Aksaray

11:10



10:10 - 11:30 на общественном транспорте



Султанахмет

11:30



3 мин (230 м / 250 ярдов) пешком



Deluxe Golden Horn Sultanahmet Hotel

12:00



на автомобиле

бронь 7761651

белый Volkswagen Transporter

номер 34Zu8621

водитель +905425842135 Ercan



Аэропорт Стамбула Ататюрк

14:40 - 16:40

Расчетное время (~6 ч 20 мин)

Места (4 ч 20 мин) • Пешком (1,8 км / 1,1 миль, 22 мин) • Общественный Транспорт (1 ч 40 мин)

© Tripomatic, map data ©OpenStreetMap

Путеводитель по Стамбул

Стамбул, ранее известный как Византий, затем как Константинополь, в древнерусских источниках упоминается как Царьград), — крупнейший город Турции, экономический, исторический и культурный центр страны. Является также центром Мраморноморского региона — самого западного из географических регионов страны. Расположен в Евразии, на берегах пролива Босфор, между Мраморным и Чёрным морями. Европейская и азиатская части города соединены мостами и тоннелями. Стамбул, где проживают свыше 15 млн человек, является одним из самых населённых городов мира. Бывшая столица Римской, Восточно-Римской, а также Латинской и Османской империй. Столицей Турции Стамбул не является. В 1923 году, после Войны за независимость Турции, новой столицей страны стала Анкара.

Основан под названием Византион на мысе Сарайбурну около 660 года до н. э. Город занимал стратегическое положение между Чёрным и Средиземным морями. Он располагается также на историческом Великом шёлковом пути.

✓ Запланированное ❌ В Избранное ✨ Стоит посетить в Стамбул

✓ 360 Panorama Cihannuma Restaurant

F8 • 15 Yerebatan Caddesi, Стамбул 34110, Турция

☎ 0212 520 76 76 • 📍 41.0092143, 28.9775321

✓ Aksaray

F7 • 74A Ordu Caddesi, Fatih 34134, Turkey

☎ 41.0096056, 28.9538601

✓ Ali Muhiddin Hacı Bekir 1777

F8 • Hamidiye Caddesi 33, Fatih 34112, Turkey



Кафе, Кондитерская, Восточные сладости

☎ 41.0158153, 28.9735104

✓ Arasta Bazaar

F8 • Arasta Bazaar No. 57 Istanbul, Turkey



Если вы хотите купить традиционные турецкие блюда, приходите на этот базар! Здесь продаются ковры, ювелирные изделия, керамика и многое другое.

Он расположен рядом с Голубой мечетью, а доходы от всех магазинов используются для финансирования обслуживания мечети. Это маленькое, но очень очаровательное место.

Перевод с английского языка Google

Daily: 9 am - 7 pm (some of the shops might be open until 9 pm)

☎ 41.005488, 28.978431

✓ Büyükkada - Şehir Hatları

G9 • Büyükkada - Sedefadası, Turkey

☎ 40.8761008, 29.1277843

✨ Caddebostan Beach • Caddebostan Plajı

F8 • İğrip Sokak, Kadıköy 34728, Turkey



Окунитесь в Мраморное море на этом популярном песчаном пляже! Он хорошо оборудован множеством шезлонгов, зонтиков, раздевалок и душевых. Есть также кафе, где можно поесть или выпить после долгого дня на пляже. Но будьте осторожны - здесь бывает много народа.

Перевод с английского языка Google

The beach has three parts, two are free and one is paid (15 TL).

☎ 40.9642156, 29.057825

✓ Deluxe Golden Horn Sultanahmet Hotel

F8 • Binbirdirek Meydanı Sokak No:1 Sultanahmet, 34400, Istanbul

Этот роскошный отель расположен в центральном районе Султанахмет, в 10 минутах ходьбы от Гранд-базара. К услугам гостей номера в османском стиле. До трамвайной остановки Sultanahmet всего несколько шагов. От отеля гости могут пойти пешком до таких исторических достопримечательностей, как собор Святой Софии и Голубая мечеть. В распоряжении гостей зал для завтраков и ресторан с террасой с прекрасным видом на Мраморное море и городской пейзаж Стамбула. Просторные и элегантные номера отеля Deluxe Golden Horn Sultanahmet оформлены в роскошном стиле. В числе удобств окна с двойным остеклением, кондиционер и спутниковое телевидение. В номерах предоставляется бесплатный Wi-Fi. Окна номеров выходят в сад или парк. Из некоторых номеров открывается вид на море, дворец Топкапы, Голубую мечеть или собор Святой Софии. По утрам на террасе с панорамным видом сервируют завтрак «шведский стол». Вечером в ресторане царит романтическая обстановка. Гости могут полюбоваться видом на мерцающий центр Стамбула с высоты птичьего полета и заказать различные блюда турецкой и интернациональной кухни. Сотрудники круглосуточной стойки регистрации отеля Golden Horn Sultanahmet помогут организовать прокат автомобилей и предоставят туристическую информацию о таких известных достопримечательностях, как Цистерна Базилика, Египетский базар, собор Святой Софии и Голубая мечеть, которые находятся в нескольких минутах ходьбы от отеля. На территории отеля обустроена бесплатная парковка. Расстояние от отеля Deluxe Golden Horn Sultanahmet до аэропорта — 10 км, а до торгового центра Cevahir — 10 км, а до торгового центра Istinye — 15 км. До площади Таксим — 5 км. До международного аэропорта имени Сабихи Гёкчен — 47 км, а до международного аэропорта Стамбул — 50 км.

Booking.Com

☎ 41.00718, 28.97384

✓ Emin Usta «Supermario» balik ekmek • null

F8 • 5A Makaracılar Caddesi, Beyoğlu 34421, Turkey

☎ 05434074077 • 📍 41.0224224, 28.9706072

✓ Eminönü

F8 • (Unnamed Road), Fatih 34112, Turkey

☎ 41.0183536, 28.9731593

❌ Emirgan Korusu

E8 • (Unnamed Road), Sarıyer 34467, Turkey



Люди в Стамбуле любят пикники, и они часто собираются со своими семьями и друзьями в парках, чтобы готовить, смеяться и разговаривать.

Эмирган Парк очень популярен среди них. Один из крупнейших общественных парков Стамбула, он предлагает достаточно места для того, чтобы положить одеяло на траву, а также есть много столов для пикника.

Лучшее время для посещения - апрель, когда здесь проходит международный фестиваль тюльпанов, а парк превращается в красочный рай.

Перевод с английского языка Google

☎ 41.1087288, 29.0526792

✓ Носапаşa Pidecisi

F8 • 3/1 Носапаşa Camil Sokak, Стамбул 34110, Турция

☎ +90 212 512 09 90 • 📍 41.0139048, 28.9755512

✓ Horhor

F7 • 13 Kırma Tulumba Sokak, Стамбул 34080, Турция

☎ 41.0128756, 28.9515596

★ Istanbul Toy Museum • istanbul Oyuncak Müzesi

F8 • Ömer Paşa Cad. Dr. Zeki Zeren Sok. No:15, İstanbul 34738, Turkey



The Istanbul Toy Museum is a toy museum located in the Göztepe neighbourhood of Kadıköy district in İstanbul, Turkey.

The museum was founded by the Turkish poet and novelist, Sunay Akın, in 2005. The museum opened on April 23, a national holiday in Turkey, National Sovereignty and Children's Day. Currently, the museum has on display 4,000 toys and miniatures from Turkey and abroad; many of the exhibits are antiques, some of which date back nearly 200 years. The first floor of the museum is the site of the Eyüp Toy Shop, a famous toy shop that closed down in the 1950s.

In 2012, the museum was nominated and shortlisted for the annual European Museum Academy Children's Museum Award. The museum is open weekdays, 9:30-18:00, and weekends, 9:30-19:00. It is located at Ömerpaşa Caddesi, Dr. Zeki Zeren Sokak 17, Göztepe-Kadıköy, İstanbul.

Wikipedia

Adults: 10 TL Children: 7 TL

Tue - Fri: 9:30 a.m. - 6 p.m. • Sat - Sun: 9:30 a.m. - 7 p.m.

📍 www.istanbuloyuncakmuzesi.com • 📞 +90 216 359 45 50 51 • 📠 40.9759565, 29.0706193

✓ Kabataş

F8 • 89 Meclis-i Mebusan Caddesi, Beyoğlu 34427, Turkey

📍 41.0344667, 28.9926889

✓ Kadikoy Ferry

F8 • 13 Minibüs Durakları Yolu, Kadıköy 34716, Turkey

📍 40.9937238, 29.0238888

✓ Kızılkayalar

F8 • 2A Sırselviyer Caddesi, Beyoğlu 34433, Turkey

📍 41.0362072, 28.9846335

♥ Lady Diana Hotel

F8 • Binbirdirek Mahallesi Terzihane Sokak No:15 Sultanahmet, 34400, İstanbul

📍 41.00623, 28.9736

✓ Midyeci Ahmet • null

F8 • 47 Çırağan Caddesi, Beşiktaş 34349, Turkey

📍 41.042705, 29.0104806

✓ Pandeli

F8 • 1 Misir Çarşısı, Стамбул 34116, Турция

📍 www.pandeli.com.tr • 📞 41.0171446, 28.9711788

♥ Recital Hotel

F8 • Binbirdirek Mahallesi Piyerloti Caddesi No:21 Sultanahmet, 34122, İstanbul

К услугам гостей отеля панорамная терраса на крыше с видом на Стамбул и Мраморное море, а также светлые номера с мебелью в классическом стиле и роскошными тканями. В отеле осуществляется доставка еды и напитков в номер и предоставляется бесплатный Wi-Fi. Все номера с основным полом обставлены мебелью из дерева и декорированы изготовленными на заказ шторами. В числе удобств настенный ЖК-телевизор со спутниковыми каналами и ванная комната с душем. В номере предоставляются горячие и холодные напитки. Завтрак «шведский стол» подается ежедневно в зале для завтраков. В ресторане отеля гости могут заказать по меню разнообразные блюда местной и интернациональной кухни. Гости могут отведать турецкий чай и мезе на террасе, любуясь закатом. Также для гостей открыт фитнес-центр. Гостям отеля Recital предоставляют услуги проката автомобилей и трансфера от/до аэропорта имени Ататюрка, который находится в 14 км от отеля. Расстояние до аэропорта имени Сабихи Гекчен составляет 70 км. Отель расположен в 3 минутах ходьбы от трамвайной остановки Çemberlitaş. Крытый базар и Голубая мечеть находятся всего в 500 метрах от отеля. Расстояние до аэропорта Стамбул составляет 53 км.

Booking.Com

📍 41.0067744, 28.9717381

✓ Saltanat Kapısı

F8 • Beşiktaş 34357, Turkey

📍 41.0381308, 28.9971681

♥ Santa Sophia Hotel - İstanbul

F8 • Emin Sinan Mah. Emin Sinan Hamami Sok No:2 Cemberlitas, 34470, İstanbul

Отель Santa Sophia находится в историческом центре Стамбула, неподалеку от таких известных достопримечательностей как Голубая мечеть, Гранд базар и дворец Топкапы. Сорок номеров отеля обставлены практичной и удобной мебелью. Каждый номер с бесплатным WiFi оборудован собственной ванной комнатой и телевизором со спутниковыми каналами. Завтрак «шведский стол» входит в стоимость номера. Ресторан также открыт на ужин, где подают блюда интернациональной кухни и разнообразные турецкие кушанья. Рядом с отелем Santa Sophia налажено отличное транспортное сообщение. Рядом находятся трамвайная и автобусная остановка.

Booking.Com

📞 +902125174176 • 📍 41.0070836, 28.9706285

✓ Turyol İskelesi

F8 • 40/1A Ferenciler Caddesi, Beyoğlu 34421, Turkey

📍 41.0218088, 28.9733314

✓ Üsküdar

F8 • 7/7 Paşa Limanı Caddesi, Üsküdar 34672, Turkey

📍 41.0281611, 29.015913

✓ Üsküdar Turyol İskelesi

F8 • 9A Paşa Limanı Caddesi, Üsküdar 34674, Turkey

📍 41.0288154, 29.0164802

★ Аквариум • İstanbul Akvaryum

F6 • Şenlikköy Mahallesi Yeşilköy Halkalı Cad. No:93, Florya-İstanbul, Turkey



«Аквариум» — крупный океанариум в Стамбуле. Был открыт в апреле 2011 года и является членом Всемирной ассоциации зоопарков и аквариумов. Расположен в районе Флорья, на юго-западном побережье Стамбула, в 5 км от Международного аэропорта имени Ататюрка.

Wikipedia

Adults: 59 TL Students, seniors (over 65), disabled: 39 TL Children (0-2): free You have to pay extra fee for 5D cinema and labyrinth.

Weekdays: 10 a.m. - 7 p.m. (time of the last admission) • Weekends: 10 a.m. - 8 p.m. (time of the last admission)

📍 www.istanbulakvaryum.com • 📞 4449744 • 📠 40.9641842, 28.8000228

★ Анастасиева стена • Anastasius Suru

B3 • (Unnamed Road), 34560, Turkey



Анастасиева стена, также Длинная стена — пояс укрепленный второй половины V — начала VI века на сухопутных подступах к Константинополю. Стена находилась на расстоянии

около 65—70 км западнее Константинополя, пересекала с севера на юг полуостров Пашаэли в Восточной Фракии между Чёрным и Мраморным морями, между Дерком и Селимврией. Общая длина около 45 км. Стена имела высоту до 5 м, толщину 3,5 м и была укреплена 450 башнями. Большинство историков утверждают, что стена построена Анастасием I. Однако историк Малх Филадельфиец упоминает стену в описании событий 480 года. Восстановлена Юстинианом I.

Строительство этого гигантского сооружения с военной точки зрения было едва ли оправданно, так как столь протяженное укрепление было крайне трудно оборонять. Нет свидетельств того, что византийцы когда-либо упорно защищали Длинную стену.

Wikipedia

📍 41.4471155, 28.3798126

✓ Аэропорт Стамбула Ататюрк • İstanbul

Navalimani (IST)

C6 • Tayakadın Mah. Terminal Cad. No: 1 Arnavutköy / İstanbul 34283, Turkey



Международный аэропорт Стамбул, Новый или Третий аэропорт — международный аэропорт, в районе Арнавуткёй на территории европейской части Стамбула в Турции. Находится на

расстоянии 35 километров от центра города, открыт 29 октября 2018 года.

Планируется, что аэропорт станет самым большим в мире и будет способен обслуживать около 150 миллионов пассажиров ежегодно, и будет обслуживать более 350 направлений.. Первый рейс был осуществлён в Анкару. Это третий аэропорт в Стамбуле наряду с аэропортами имени Ататюрка и Сабиhi Гёкчен, из-за отсутствия возможности расширения которых он и был запланирован к возведению. После открытия новой воздушной гавани аэропорт имени Ататюрка с 7 апреля 2019 года был закрыт для пассажирских перевозок, но до 2022 года будет продолжать проводить грузовые авиаперевозки.

Wikipedia

24/7

istanbulhavalimani.aero • +90 4441442 • 41.2695132, 28.7245749

✳ Багдадский проспект • Bağdat Caddesi

F8 • 380A Bağdat Caddesi, Kadıköy 34740, Turkey



Если вы хотите отправиться за покупками на азиатскую сторону Стамбула, эта 14-километровая улица со множеством магазинов и ресторанов - подходящее место! Это также место, где

люди собираются для важных событий, таких как празднование Дня Республики в октябре

40.962595, 29.0760899

✓ Бешикташ • Beşiktaş Dentur İskelesi

F8 • 20 Cazayir Caddesi, Beşiktaş 34353, Turkey

41.0413113, 29.00778

✓ Галатская башня • Galata Kulesi

F8 • Bereketzade Mh., 34420 İstanbul, Turkey



Достоенная в XIV веке, эта башня была самой высокой точкой в городе, и она все еще ярко выделяется на горизонте Стамбула.

Если вы приложите усилия и поднимитесь по лестнице, вы будете награждены потрясающими панорамными видами на город и на Босфор. Вы можете насладиться видом, выпив чашку чая в кафе, расположенном на верхнем этаже.

Считается, что в XVII веке местные изобретатели использовали эту башню в качестве отправной точки для своих попыток полета с использованием искусственных крыльев. Возможно, братья Райт не были первыми. Ближайшая станция метро Шишхане (Şişhane, линия M2).

General admission: 650 TL Children under 7: Free

09:00-22:00

muze.gen.tr/muze-detay/galatakulesi • +90 212 293 81 80 •

41.0256342, 28.9742134

✓ Галатский мост • Galata Köprüsü

F8 • Galata Köprüsü, Turkey



Галатский мост — разводной мост через бухту Золотой Рог. Расположен в Стамбуле напротив Новой мечети.

Мост представляет собой двухэтажную конструкцию, на первом этаже которой расположена прогулочная зона и рестораны, а на втором этаже осуществляется автомобильное и трамвайное движение. Длина моста 484 м, ширина — 42 м, центральная часть моста длиной 80 м — разводная.

Wikipedia

41.02, 28.973056

✓ Голубая мечеть • Sultanahmet Camii

F8 • Sultanahmet İstanbul, Turkey



Голубая мечеть, или Мечеть Султанамёт, — первая по значению мечеть Стамбула. Насчитывает шесть минаретов: четыре, как обычно, по сторонам, а два чуть менее высоких — на

внешних углах. Считается выдающимся образцом исламской и мировой архитектуры. Мечеть расположена на берегу Мраморного моря, в историческом центре Стамбула в районе Султанамет, напротив Айя-Софии. Мечеть является одним из символов города.

Wikipedia

Free admission.

Daily: 8:30 am - hour before dusk • The Mosque is closed for tourists during praying times.

www.sultanahmetcamii.org • +90 212 518 1319 •

41.0052619, 28.9768725

✓ Гранд-Базар • Kapalı Çarşı

F8 • Beyazıt Mh., Zenneciler Sk, 34126 İstanbul, Turkey



Главное торговое место, где вы можете поохотиться за довольно дорогостоящими сувенирами, золотыми украшениями или одеждой. С XV века торговцы собираются здесь со своими товарами и начинают день с чашки турецкого чая .

Рынок был разделен на разные отделы, и продавцы с определенными типами товаров должны были продавать свою продукцию только в отделах, посвященных этому товару. Таким образом, были ряды только с туфлями, ряды, где можно было купить травы, а также особое место для книжного рынка и блошиного рынка. Это разделение постепенно исчезло, однако названия улиц, описывающих продаваемые там товары, остаются и по сей день.

Mo-Sa 8:30-19:00

kapalicarsi.com.tr • +90 212 519 1248 •

41.0107524, 28.968061

✓ Дворец Долмабахче • Dolmabahçe Sarayı

F8 • Dolmabahçe Cd., 34357 Beşiktaş/İstanbul, Turkey



Долмабахче — дворец османских султанов на европейской стороне Босфора в Стамбуле на границе районов Бешикташ и Кабаташ.

Wikipedia

General admission: 1050 TRY Tourist. Local 170 TRY.

Harem: 90 TRY

Tu-Su 09:00-16:00

+90 212 236 90 00 • 41.0397008, 29.0016268

✓ Девичья башня • Kız Kulesi

F8 • İmrahor Salacak Mh. 34668, 34668 Üsküdar, İstanbul, Turkey



Девичья башня — расположена в азиатской части Стамбула на небольшом острове Босфорского пролива в районе Ускудар. Башня является одним из символов

города. Изображена, в частности, на полотне Айвазовского «Вид Леандровой башни в Константинополе».

Wikipedia

Adults: 20 TL Studens, seniors: 10 TL

Daily 9 am - 7 pm •

muze.gen.tr/muze-detay/kizkulesi • +90 216 342 4747 •

41.0211108, 29.0040637

✓ Египетский базар • Mısır Çarşısı

F8 • Rüstem Paşa Mh. 34116 Istanbul, Turkey



На этом крытом базаре вы можете купить множество разнообразных специй, чай, лукм, сувениры и многое другое. Он был построен как часть комплекса Новой мечети по одной простой

причине - финансировать содержание мечети за счет доходов, полученных от аренды лавок.

Mo-Su 08:00-19:30 • Oct 29 off

Closed during religious holidays.

🌐 www.misircarsisi.org/default.asp?LanguageID=2 •

☎ +902125136597 • 📍 41.0164129, 28.9710078

✓ Египетский обелиск • Theodosius Dikilitaşı

F8 • 12 At Meydanı Caddesi, Fatih 34122, Turkey



Обелиск Феодосия — древнеегипетский обелиск фараона Тутмоса III, воздвигнутый на разделительном барьере константинопольского ипподрома. Воздвигнут

императором Римской империи Феодосием Великим в 390 году н. э.

Лучше всех сохранившийся из привезённых в Константинополь обелисков и единственный из привезённых непосредственно из Египта. Второй сохранившийся обелиск, из египетского порфира, сильно повреждённый, находится во дворе Стамбульского археологического музея.

Wikipedia

📍 41.0059073, 28.9753797

✳️ Истанбул Парк • Istanbul Park

F11 • 34959 Tuzla, Istanbul



Истанбул-Парк — гоночная трасса в Стамбуле, Турция, использовалась для проведения гонок Формулы-1 Гран-при Турции.

Wikipedia

☎ +90 216 677 1010 • 📍 40.9570765, 29.4106753

✓ Каракёй • Karaköy

F8 • 101 Kürekçiler Kapisi Sokak, Beyoğlu 34421, Turkey

📍 41.022212, 28.974798

✳️ Кыналыада • Kinalıada

G8 • 160 Narçişçi Sokak, Kinalıada 34977, Turkey



Кыналыада или Проти — остров, четвёртый по величине среди Принцевых островов в Мраморном море около Стамбула. Население 3318 человек.

Wikipedia

Ticket of the regular ferry to the Princes' Islands: TL 3,85 with IstanbulCard, 5 TL with token.

Please check the ferry timetables on the website.

📍 40.912617, 29.050601

✓ Лестница Камондо • Kamondo Merdivenleri

F8 • 13 Bereketzade Medresesi Sokak, Beyoğlu 34421, Turkey



This famous stairway was built around 1880 by a wealthy man named Abraham Salomon Camondo. It mixes Neo-Baroque and early Art Nouveau styles.

📍 41.023967, 28.9737781

✳️ Маяк Фенербахче • Fenerbahçe Feneri

F8 • Fener Kalamış Caddesi, Kadıköy 34726, Turkey



Маяк Фенербахче — исторический маяк, всё ещё использующийся и расположенный на северном побережье Мраморного моря в квартале Фенербахче района Кадыкёй в Стамбуле.

Wikipedia

📍 40.9681397, 29.0320037

✓ Мечеть Нуруосмание • Nuruosmaniye Camisi

F8 • 20 Çarşıkapı Nur-u Osmaniye Caddesi, Fatih 34120, Turkey



Мечеть Нуруосманиё — мечеть XVIII века, расположенная в старой части Стамбула на площади Чемберлиташ.

Wikipedia

📍 41.0103975, 28.9703328

✳️ Мечеть Сулеймание • Süleymaniye Camii

F8 • Süleymaniye Mh., Profesör Sıddık Sami Onar Caddesi 1 Istanbul, Turkey



Мечеть Сулейманиё — вторая по значению и до открытия в 2019 году мечети Чамлыджа первая по размерам мечеть Стамбула, вмещает более 5000 верующих. Расположена в старой части города, в районе Вефа.

Мечеть сооружена по приказу султана Сулеймана Великолепного архитектором Синаном в 1550—1557 годах. Высота купола 53 метра, диаметр 27,5 метров, что меньше, как по высоте, так и по ширине, чем у византийского храма Святой Софии. Так же как у собора Святой Софии, главный купол поддерживается двумя полукуполом. В куполе имеется 32 окна. Мечеть пострадала от пожара 1660 года, часть купола обвалилась при землетрясении 1766 года.

У мечети четыре минарета, которые означают, что султан Сулейман Великолепный — четвёртый падишах по счёту после завоевания

Wikipedia

Free admission. Donations welcome.

10:00-18:00

Closed during prayer times.

📍 41.0162015, 28.9638848

✳️ Мост Кючукекмедже • Mimar Sinan Köprüsü

F6 • Mimar Sinan Köprüsü Yolu, Küçükçekmece 34290, Turkey



Мост Кючукекмедже, также известный как Мост Кючукекмедже Мимар Синан, — каменный арочный мост в районе Кючукекмедже в Стамбуле. Он был построен османским архитектором Мимаром Синаном в 1560 году.

Wikipedia

📍 40.9889754, 28.7700622

✳️ Музей авиации в Стамбуле • Havaçılık Müzesi

F6 • Yeşilköy Mh. 34149 Istanbul, Turkey



Стамбульский Музей Авиации — музей авиации в Стамбуле. Музей, принадлежащий ВВС Турции находится в районе Ешилкёй, где базируется Международный аэропорт имени Атаатюрка.

Площадь музея — 65000 кв. м. В нём имеются гражданские самолёты, вертолёты и другие летательные аппараты, в основном принадлежащие ВВС Турции.

Wikipedia

Adults: 6.50 TL Students: free

Tu-Fr 09:00-16:30 • Sa-Su 10:00-17:30

Tue - Fri: 9 a.m. - 4 p.m. • Sat - Sun, public holidays: 10 a.m. - 6 p.m.

🌐 www.hho.edu.tr/muze/muze.htm • ☎ +90 212 663 24 90 •

📍 40.9641578, 28.8262654

✓ Обелиск Константина • Örne Dikilitaş

F8 • 18 At Meydanı Caddesi, Fatih 34122, Turkey



Составной обелиск — изначально 32-метровый византийский обелиск, который стоял на константинопольском ипподроме уже в X веке.

Обстоятельства установки Составного обелиска неизвестны. Распространена точка зрения, что его воздвиг Константин Великий в качестве временной замены стоявшего здесь до этого цельного обелиска, который был вывезен им из Древнего Египта.

В середине X века обелиск реставрировал император Константин Багрянородный. В то время он был обшит позолоченными бронзовыми плитами с изображениями военных побед Василия Македонянина и увенчан то ли шаром, то ли женской статуей. Надпись на цоколе гласила:

Wikipedia

📍 41.0053978, 28.9748183

★ Олимпийский стадион • Atatürk Olimpiyat

Stadyumu

E6 • 34490, Turkey



Олимпийский стадион Ататюрка — мультиспортивный стадион в Стамбуле, Турция. Открыт в 2002 году.

Wikipedia

📍 41.0744738, 28.7656615

✓ Парк Гюльхане • Gülhane Parkı

F8 • Носа Paşa Mh., Nöbethane Caddesi 1 34112 Istanbul, Turkey



Основанный в 1912 году, этот парк стал излюбленным местом отдыха как для местных жителей, так и для туристов.

Раньше он был частью садового комплекса дворца Топкапы, и он был доступен только для королевской семьи.

Лучшее время для посещения - во время Стамбульского фестиваля тюльпанов, когда парк превращается в красочное зрелище.

📍 41.0132928, 28.9817366

✓ Парк Йылдыз • Yıldız Parkı

F8 • Yıldız Mh. 34349 Istanbul, Turkey



Парк Йылдыз — исторический городской парк в районе Бешикташ в Стамбуле, в Турции. Это один из крупнейших парков Стамбула. Расположен в квартале Йылдыз, между дворцами Йылдыз и Чираган.

Wikipedia

🌐 muze.gen.tr/muze-detay/rumeli • 📍 41.047884, 29.015429

✓ Площадь Султанахмет • Sultanahmet Meydanı

F8 • 6 At Meydanı Caddesi, Fatih 34122, Turkey



На главной площади древнего Константинополя организовывали гонки на колесницах. Здесь вы все еще можете увидеть памятники древней цивилизации, такие как

обелиски. Рядом с этой площадью много достопримечательностей. Голубая мечеть совсем близко, также как и Собор Святой Софии и Цистерна Базилика.

📍 41.0065321, 28.9759962

★ Полонезкёй • Polonezköy

E9 • 2A Selvi Çıkmazi, Polonez 34829, Turkey



Полонезкёй — деревня в Турции, в илче Бейкоз ила Стамбул. Поселение выходцев из Польши на окраине Стамбула. На азиатской стороне пролива Босфор. До 1960 года

обычная сельскохозяйственная деревня, в которой использовался, наряду с турецким, польский язык, и поддерживались польские традиции.

Wikipedia

🌐 www.polonezkoy.com/en • 📍 41.109887, 29.211729

✓ Причал к Девичьей Башне • null

F8 • 26 Harem Sahil Yolu Caddesi, Üsküdar 34668, Turkey

📍 41.0214591, 29.0064633

✓ Собор Святой Софии • Ayasofya-i Kebir Câmî-i Şerifi

F8 • Sultanahmet Mh., Ayasofya Meydanı, Fatih/Istanbul, Turkey



Собор Святой Софии — Премудрости Божией, Святая София Константинопольская, Айя-София — бывший патриарший православный собор, находящийся в

историческом центре современного Стамбула в районе Султанахмет. Всемирно известный памятник византийского зодчества, символ «золотого века» Византии. Официальное название на сегодня — Большая мечеть Айя-София.

Во времена Византийской империи Софийский собор находился рядом с императорским дворцом. В 1453 году после захвата Константинополя османами собор был обращён в мечеть, а в 1935 году он приобрёл статус музея. В 1985 году Софийский собор в числе других памятников исторического центра Стамбула был включён в состав всемирного наследия ЮНЕСКО. В 2020 году он снова стал мечетью.

Wikipedia

Adults: 72 TRY Children (under 12): free

Apr 15-Oct 31: 09:00-19:00 • Nov-Apr 14: 09:00-17:00 (Last admission one hour before closing.) • Hagia Sophia Museum is not available for visiting in the first days of Ramadan and Sacrifice Festivals for half time.

🌐 muze.gen.tr/muze-detay/ayasofya • 📞 +90 212 522 1750 • 📍 41.008517, 28.9799713

✓ Султанахмет • Sultanahmet

F8 • 37 Divanyolu Caddesi, Fatih 34110, Turkey

📍 41.0080871, 28.9757033

✓ Улица Истикляль • İstiklâl Caddesi

F8 • 56D İstiklal Caddesi, Beyoğlu 34435, Turkey



Один из самых оживленных бульваров Стамбула, где жизнь кипит в любое время дня и ночи. Здесь много магазинов, ресторанов и баров. Исторические здания вдоль этой 1,4-километровой улицы прекрасно восстановлены. По этой улице также ходит исторический трамвай.

📍 41.03454, 28.979841

✓ Фуникулер • null

F8 • 3C Tak-ı Zafer Caddesi, Beyoğlu 34437, Turkey

📍 41.0369158, 28.9858369

✓ Фуникулер Kabataş • Kabataş

F8 • 87 Meclis-i Mebusan Caddesi, Beyoğlu 34427, Turkey

📍 41.0339308, 28.9922806

✓ Цветочный пассаж • Çiçek Pasajı

F8 • Hüseyinağa Mh. 34435 Istanbul, Turkey



Построенный в 1876 году, в этом крытом пассаже расположено множество ресторанов, турецких кафе и небольших сувенирных магазинов.

Знаменитый театр Наум стоял здесь в XIX веке. После большого пожара здание превратилось в торговый пассаж, где было много цветочных магазинов, принадлежавших россиянкам, которые приехали в Стамбул после Октябрьской революции.

The majority of restaurants are open daily 11 a.m. - midnight.

📍 41.033884, 28.97805

✓ Цистерна Базилика • Yerebatan Sarnıcı

F8 • Yerebatan C No: 13, 34410 Sultanahmet-Istanbul, Istanbul, Turkey



Цистёрна Базилика — одно из самых крупных и хорошо сохранившихся древних подземных водохранилищ Константинополя, имеющее некоторое сходство с дворцовым комплексом.

Расположена в историческом центре Стамбула в районе Султанахмет напротив Собора Святой Софии. По состоянию на август 2022 года открыта, после закрытия на реставрацию.

Wikipedia

Foreign Visitors: 800 TRY

Mo-Su 09:00-18:30

On first days of religious holidays and on Jan 1, it exceptionally opens at 1 p.m.

🌐 yerebatan.com/homepage • 📞 +90 212 522 12 59 •

📍 41.0084037, 28.9779208

✓ Часовая башня • Dolmabahçe Saat Kulesi

F8 • Dolmabahçe Caddesi, Beşiktaş 34357, Turkey



Часовая башня Долмабахче — часовая башня, расположенная за пределами дворца Долмабахче в Стамбуле, Турция. Его строительство было заказано османским

султаном Абдул-Хамидом II и спроектировано придворным архитектором Саркисом Бальяном между 1890 и 1895 годами.

Башня с часами была пристроена к дворцу Долмабахче и расположена перед воротами Казначейства на площади вдоль европейской набережной Босфора рядом с мечетью Долмабахче. Четырёхсторонняя четырёхэтажная башня, выполненная в стиле необарокко 8,5 × 8,5 м на высоте 27 м. Её часы были изготовлены известным французским часовым домом Жан-Поля Гарнье и установлены придворным часовщиком Иоганном Майером. Их циферблат украшен стилизованными восточно-арабскими цифрами. В 1979 году оригинальные механические часы были частично преобразованы в электрические. На двух противоположных сторонах башни изображена тугра султана Абдул-Хамида II.

Wikipedia

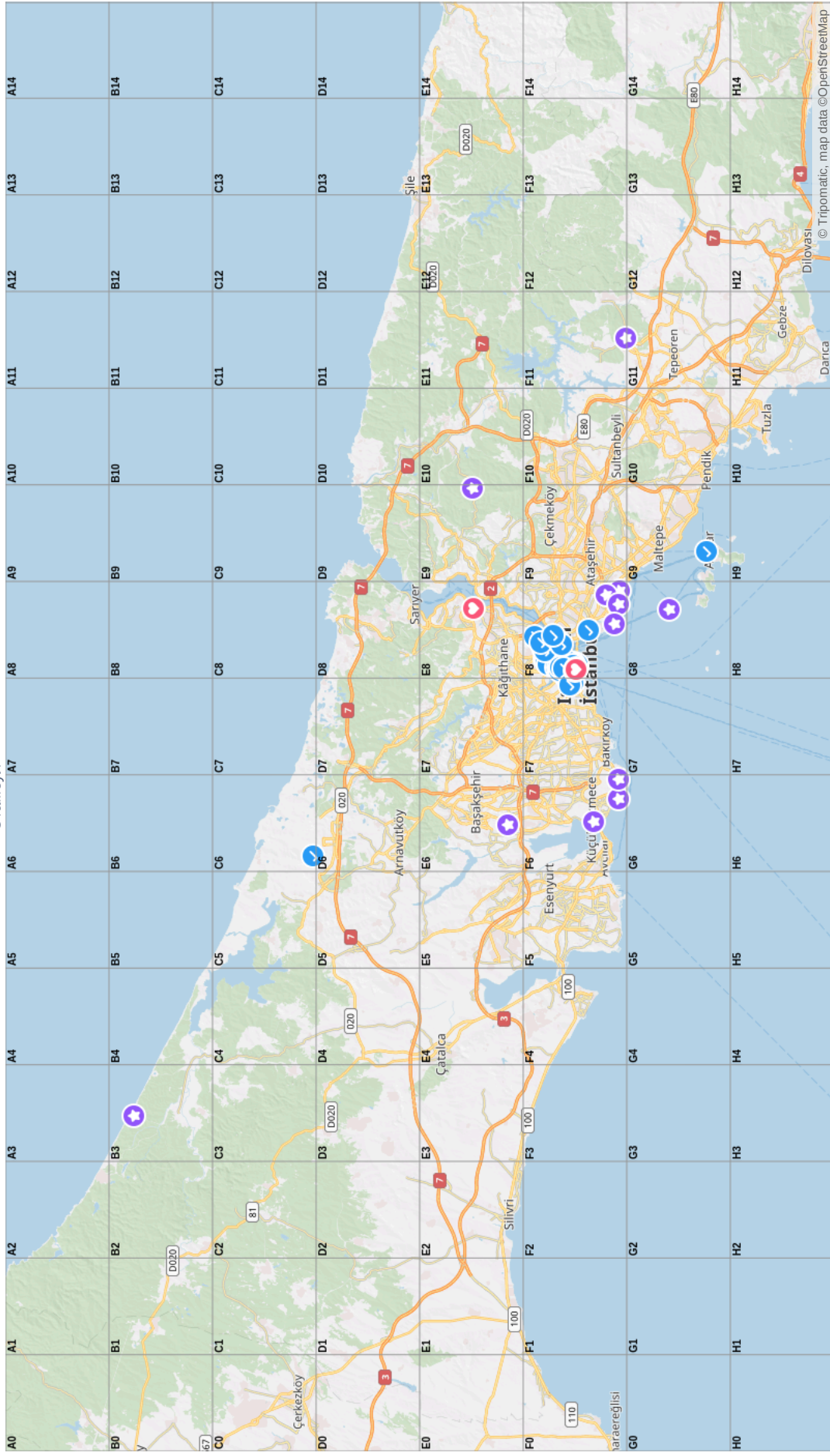
 41.0376576, 28.996363

✓ Эминёню • Eminönü

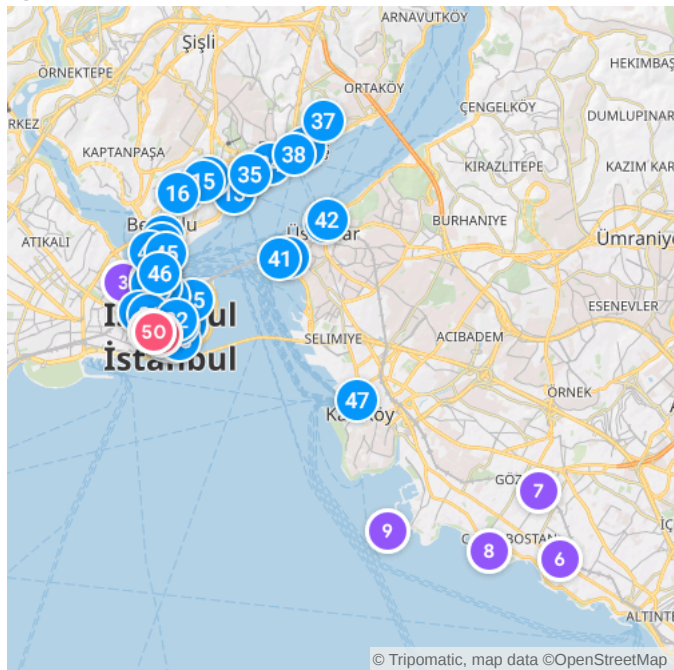
F8 • 16 Agraclar Caddesi, Fatih 34112, Turkey

 41.0174937, 28.9732274

Стамбул



- ✓ 360 Panorama Cihannuma (F8)
- ✓ Restaurant (F7)
- ✓ Aksaray (F7)
- ✓ Ali Muhiddin Hacı Bekir 1777 (F8)
- ✓ Arasta Bazaar (F8)
- ✓ Büyükdada - Şehir Hatları (G9)
- ✓ Caddebostan Beach (F8)
- ✓ Deluxe Golden Horn Sultanahmet Hotel (F8)
- ✓ Emin Usta «Supermarjo» balık ekmek (F8)
- ✓ Eminönü (F8)
- ✓ Horhor (F7)
- ✓ Istanbul Toy Museum (F8)
- ✓ Kabataş (F8)
- ✓ Kadıköy Ferry (F8)
- ✓ Kizilkayalar (F8)
- ✓ Lady Diana Hotel (F8)
- ✓ Mıdıyacı Ahmet (F8)
- ✓ Pandeli (F8)
- ✓ Recital Hotel (F8)
- ✓ Sallanat Kapısı (F8)
- ✓ Santa Sophia Hotel - Istanbul (F8)
- ✓ Tunyol İskelesi (F8)
- ✓ Anvarium (F6)
- ✓ Анастасиева стена (B3)
- ✓ Аэропорт Стамбула Ататюрк (C6)
- ✓ Багдадский проспект (F8)
- ✓ Бешикташ (F8)
- ✓ Галатская башня (F8)
- ✓ Галатский мост (F8)
- ✓ Голубая мечеть (F8)
- ✓ Гранд-Базар (F8)
- ✓ Дворец Долмабахче (F8)
- ✓ Девичья башня (F8)
- ✓ Египетский базар (F8)
- ✓ Каракей (F8)
- ✓ Кыналыада (G8)
- ✓ Лестница Камондо (F8)
- ✓ Маяк Фенербахче (F8)
- ✓ Мечеть Нуросмание (F8)
- ✓ Мечеть Сулеймание (F8)
- ✓ Мост Кючюкчемердже (F6)
- ✓ Музей авиации в Стамбуле (F6)
- ✓ Обелиск Константина (F8)
- ✓ Олимпийский стадион (E6)
- ✓ Парк Польхана (F8)
- ✓ Парк Ыльгдыз (F8)
- ✓ Причал к Девичьей Башне (F8)
- ✓ Собор Святой Софии (F8)
- ✓ Султанхамет (F8)
- ✓ Улица Истикляль (F8)
- ✓ Фуникюлер (F8)
- ✓ Фуникюлер Кабатаş (F8)
- ✓ Цветочный пассаж (F8)
- ✓ Цистерна Базилика (F8)
- ✓ Часовая башня (F8)
- ✓ Эминёню (F8)



1. Голубая мечеть
2. Галатский мост
3. Мечеть Сулеймание
4. Улица Истикляль
5. Собор Святой Софии
6. Багдадский проспект
7. Istanbul Toy Museum
8. Caddebostan Beach
9. Маяк Фенербахче
10. Deluxe Golden Horn Sultanahmet Hotel
11. Султанахмет
12. Kabataş
13. Фуникулер Kabataş
14. Фуникулер
15. Kızilkayalar
16. Цветочный пассаж
17. Галатская башня
18. Лестница Камондо
19. Эминёню
20. Обелиск Константина
21. Египетский обелиск
22. Площадь Султанахмет
23. Arasta Bazaar
24. Цистерна Базилика
25. Парк Гюльхане
26. Носараşa Pidecisi
27. Ali Muhiddin Hacı Bekir 1777
28. Pandeli
29. Египетский базар
30. Гранд-Базар
31. Мечеть Нуруосмание
32. 360 Panorama Cihannuma Restaurant
33. Saltanat Kapısı
34. Дворец Долмабахче
35. Часовая башня
36. Midyeci Ahmet
37. Парк Йылдыз
38. Бешикташ
39. Üsküdar
40. Причал к Девичьей Башне
41. Девичья башня
42. Üsküdar Turyol İskelesi
43. Turyol İskelesi
44. Emin Usta «Supermario» balik ekmek
45. Каракёй
46. Eminönü
47. Kadikoy Ferry
48. Lady Diana Hotel
49. Santa Sophia Hotel - İstanbul
50. Recital Hotel

